






Saint-Jude











Zones exposées aux glissements de terrain

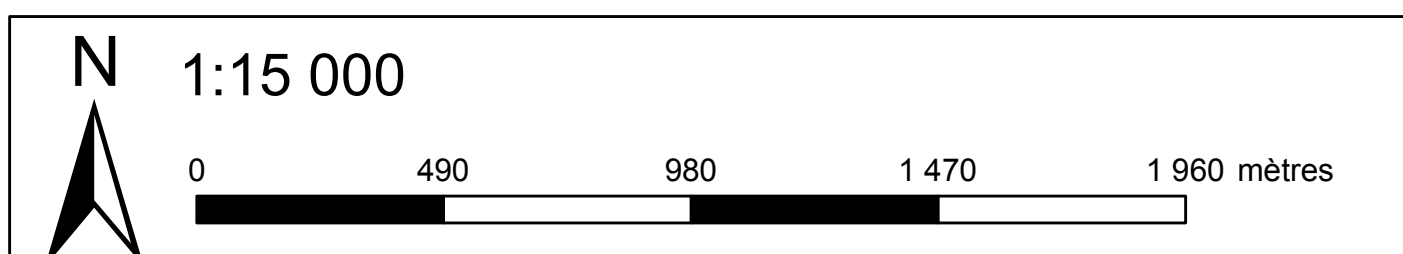
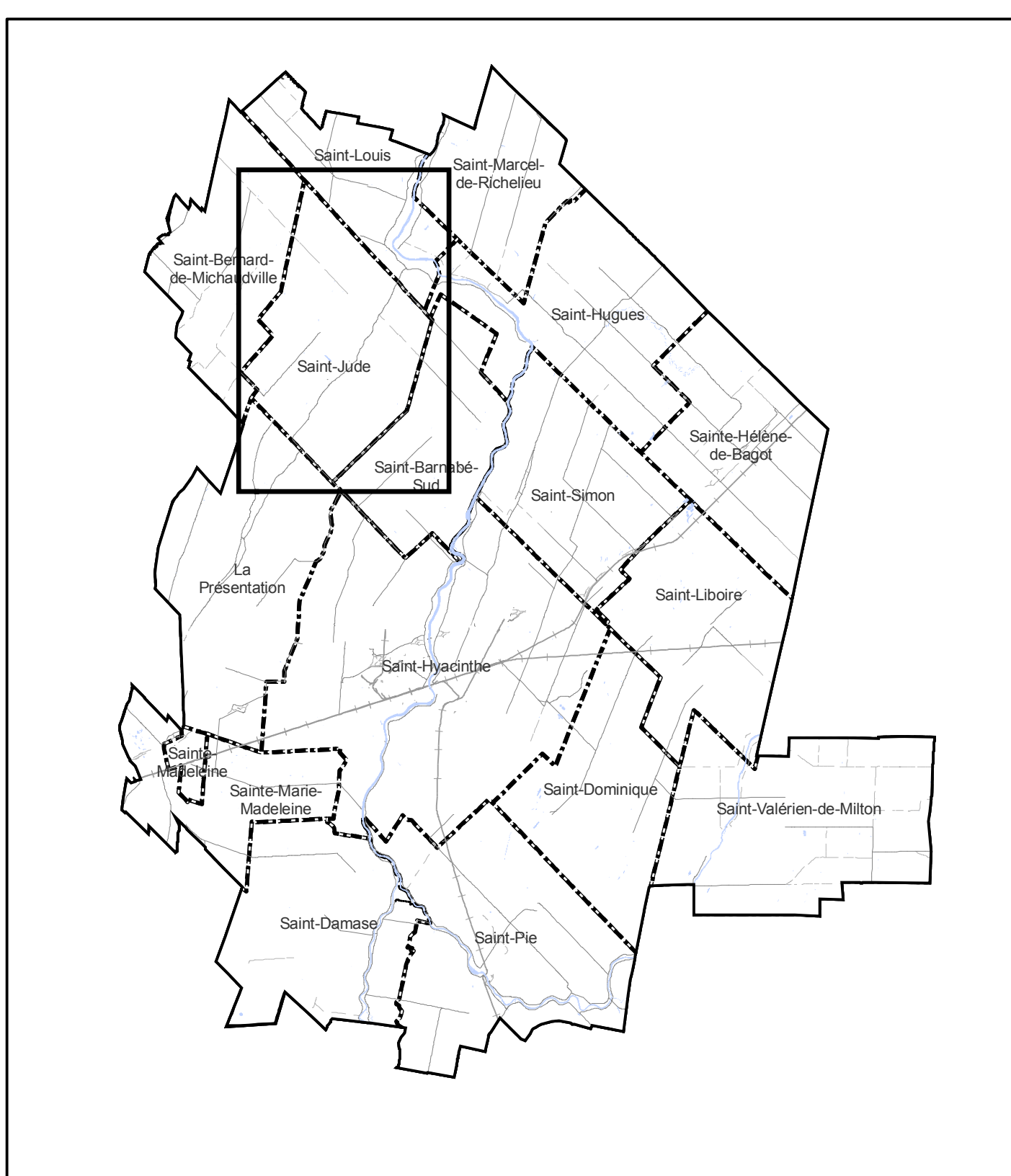
Carte annexe au règlement 434-11-2012
(annexe D du règlement de zonage)

Zone exposée aux glissements de terrain

-  1 - Risque élevé
-  2 - Risque moyen
-  3 - Risque faible
-  Risque hypothétique
-  Risque hypothétique

Éléments cartographiques

- | | |
|--|---|
|  Réseau routier |  Boisés |
|  Ligne électrique |  Limite municipale |
|  Cours d'eau |  Limite MRC |
|  Cours d'eau intermittent |  Cadastre |
|  Rivière et lac |  Périmètre urbain |



Source: SIGAT - 16_011_01_01_005
À cause de l'échelle de la carte (1:15 000), la présente carte doit être utilisée à titre indicatif. Les données de Patrick Rissmann proviennent d'une numérisation de cartes aériennes et ont été validées par des géomaticiens approuvés par le ministère du Transport, du Tourisme et de l'Énergie.
PATRICK RISSMANN, Cartes - Zones exposées aux mouvements de terrain - Région de la rivière Yamaska, Feuilles nord et sud, Échelle 1:20 000, Carte numéro 3 1263 DV 8304. Cartes accompagnant le rapport MINISTÈRE DE L'ÉNERGIE ET DES RESSOURCES, Direction générale de l'exploration géologique et minière, Zones exposées aux mouvements de terrain le long de la rivière Yamaska, entre Yamaska et Saint-Hubert, 1998, 84 pages.
BDTQ, 1:20 000 (2000).
Cadastre: Gouvernement du Québec
Ligne électrique: Hydro-Québec (2009)
Photos aériennes: Airphoto Québec (2010)
Système de projection: MTM, NAD 1983, Zone II.

Réalisation: Jean-François Rivest, géomaticien
mars 2012

